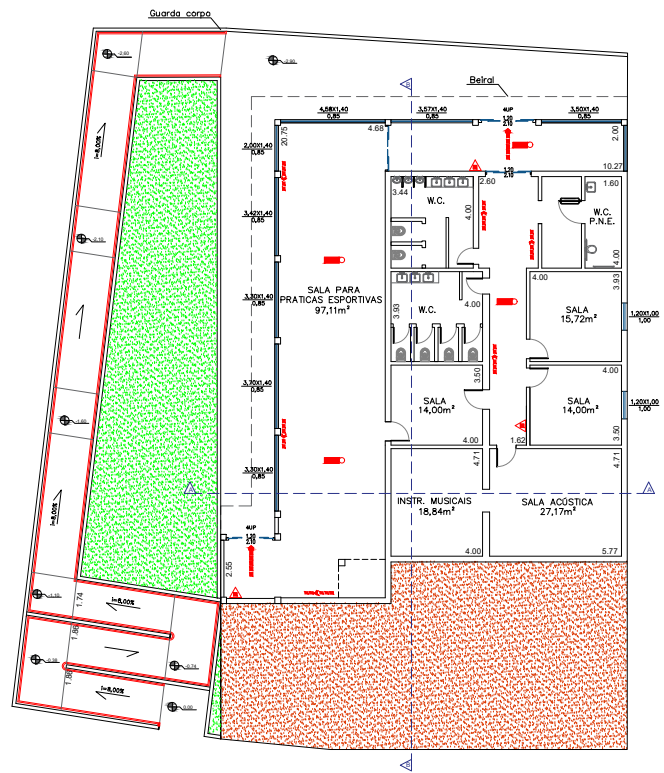
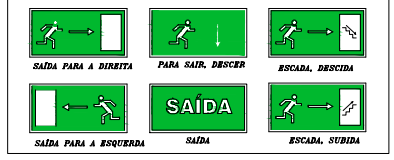
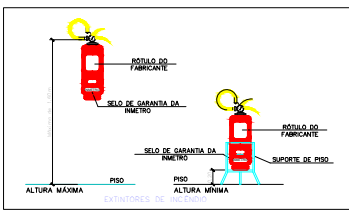
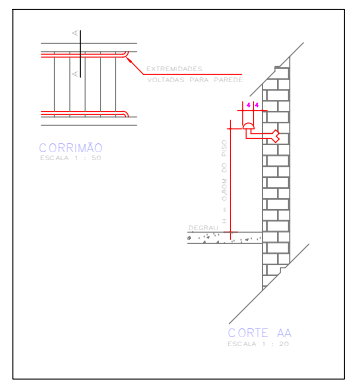


ÁREA PAVIMENTO TÉRREO – 404,21m²
ESC–1:100



ÁREA PAVIMENTO INFERIOR – 314,16m²
ESC–1:100



INFORMAÇÕES SOBRE OS SISTEMAS

IT – 06/19 **ACESSO DE VIATURA DO BOMBEIRO**
Exigência apenas recomendada. O prédio é próximo da rua e permite acesso de viaturas do Corpo Bombeiros.

IT – 11/19 **SAÍDA DE EMERGÊNCIA**
As escadas e rampas possuem corrimão contínuo com as extremidades voltadas para a parede. O piso da rota de fuga, incluindo as escadas e rampas possuem piso anti derroçante. A rota de fuga será iluminada por iluminação de emergência.

IT – 18/19 **ILUMINAÇÃO DE EMERGÊNCIA**
Serão instaladas conforme planta baixa e de acordo com o IT 18/19 e NBR 10.898/99. A iluminação de será do tipo blocos autônomos.

IT – 20/19 **SINALIZAÇÃO DE EMERGÊNCIA**
As placas de sinalização serão instaladas conforme IT 20/19.

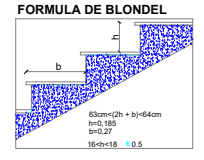
IT – 21/19 **EXTINTORES**
Para se alcançar uma unidade extintora não será necessário caminhar mais que 25m. Os extintores terão capacidade mínimas de acordo com o item 5.1.1, letras "g" e "g".

CLASSIFICAÇÃO - Decreto Estadual nº 63.911/18

GRUPO	Ocupação	DIVISÃO	DESCRIÇÃO	EXEMPLO
F	LOCAL DE REUNIÃO DE PÚBLICO	F-6	CLUBE SOCIAL E SALÃO DE FESTAS	CLUBES SOCIAIS

CARGA DE INCÊNDIO - IT 14/19

Ocupação	Descrição	DIVISÃO	CARGA DE INCÊNDIO (kg/m ²)
LOCAL DE REUNIÃO DE PÚBLICO	CLUBE SOCIAL E SALÃO DE FESTAS	F-6	400



LEGENDA

	EXTINTOR ABC AIG		ILUMINAÇÃO DE EMERGÊNCIA DE ACÚMULO
	EXTINTOR PO BC 20-B : C		ILUMINAÇÃO DE EMERGÊNCIA DE BALZAMENTO
	CENTRAL PREDIAL DE GLP		SAÍDA FINAL DA ROTA DE FUGA
	CHAVE ELÉTRICA SECUNDÁRIA		DIREÇÃO DE FLUXO DA ROTA DE FUGA
	CHAVE ELÉTRICA PRINCIPAL		BARRA ANTI-PÂNICO
	QUADRO DE DISTRIBUIÇÃO DE LUZ (QDL)		ENTRADA PARA O QD DAR COMBATE AO INCÊNDIO

ESTA EDIFICAÇÃO ESTÁ DOTADA DOS SEGUINTE SISTEMAS DE COMBATE A INCÊNDIOS:

- SINALIZAÇÃO DE EMERGÊNCIA
- EXTINTORES DE INCÊNDIO
- SAÍDA DE EMERGÊNCIA
- ILUMINAÇÃO DE EMERGÊNCIA

EM CASO DE EMERGÊNCIA:
LIGUE 193: CORPO DE BOMBEIROS
LIGUE 190: POLÍCIA MILITAR

Placa M-1 (IT-20/2011) Medida 250mmx350mm:
Fundo Verde Pantone 350C e Textos em Branco (Aria);

PROJETO TÉCNICO DE SEGURANÇA CONTRA INCÊNDIO 01/02

PLANTA BAIXA, DETALHAMENTOS

Ocupação: F-6 – CLUBES SOCIAIS E SALÃO DE FESTAS
Local: RUA MANOEL NOVAES, N°564
Bairro: CENTRO Município: JUMIRIM – SP
Proprietário: PREFEITURA MUNICIPAL DE JUMIRIM
Responsável pelo Uso: PREFEITURA MUNICIPAL DE JUMIRIM – CLUBE RECREATIVO
Responsável Técnico: ENG. CIVIL RICARDO MANTUJANEI BELAZ CREA: 50693300602
Área Construída: 718,37m² Escala: 1/100
ART: 28027230221454648